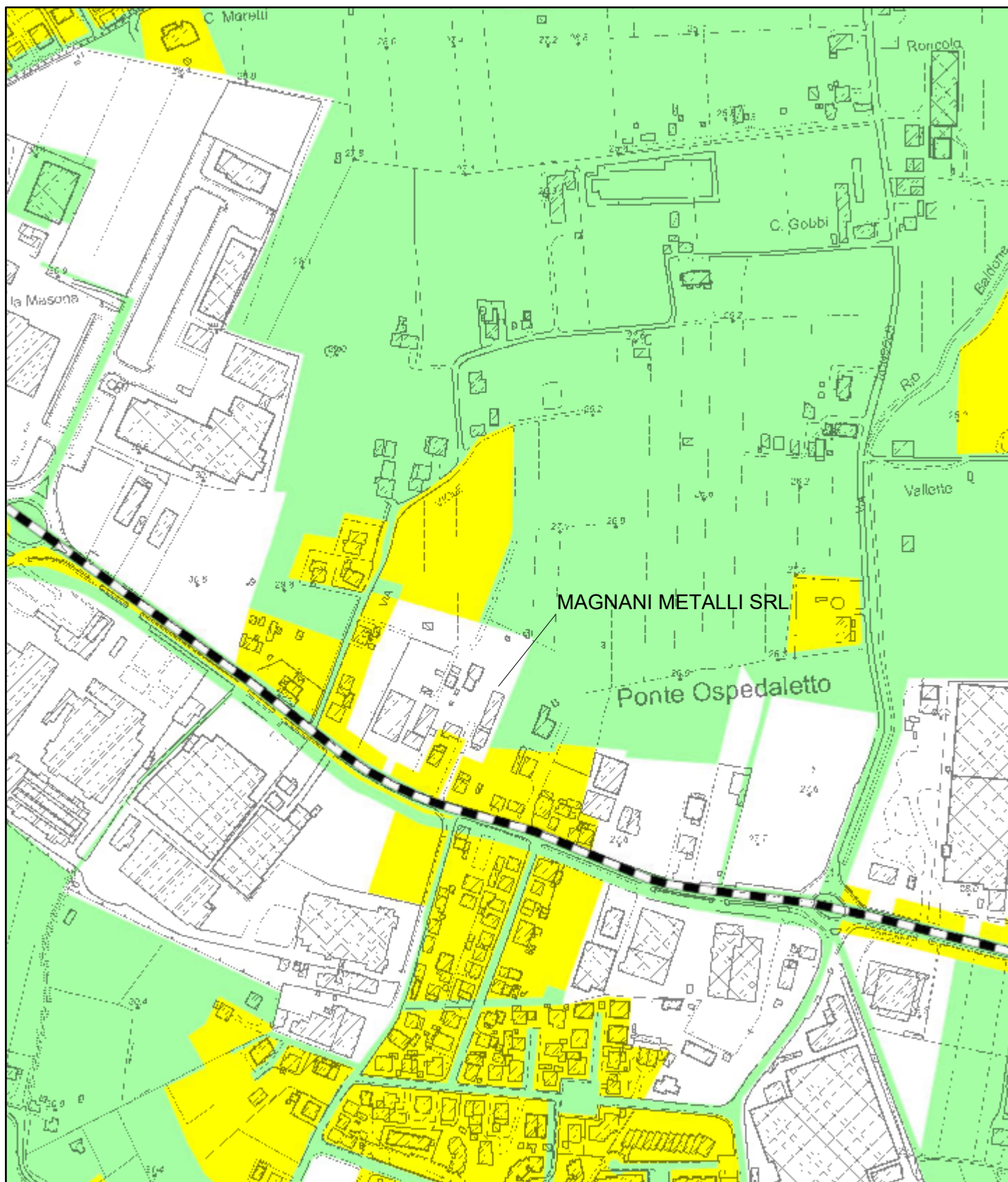
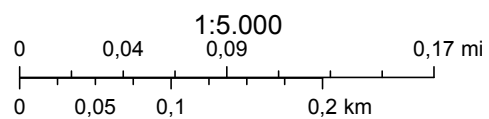


P.T.C.P. Forlì-Cesena TAV.5a - ZONE SMALTIMENTO RIFIUTI



aprile 7, 2026



Legenda

PTCP Tav5A - Zone smaltimento rifiuti

Confini provinciali





Sistemi



Collina (Art. 9)

Inseguimenti storici (Art. 22)



Svincoli



Caselli A14



Svincoli Tangenziali



Svincoli Tangenziali di progetto



Svincoli E45



Svincoli nuova Via Emilia di progetto



Svincoli SS16



Svincoli SS16 di progetto



secante



Svincoli Tangenziali di progetto



Svincoli Tangenziali

Stazioni ferroviarie



Vitellone Bianco IGP



Strade di progetto



AA - Autostrada



SS - Strada Statale



SP - Strada Provinciale



SC - Strada Comunale



Svincoli

SS67 progetto



SS - Strada Statale

Tangenziale est Forlì



SS - Strada Statale a due corsie



SS - Strada Statale



SS - Strada Statale - svincolo

Adeguamenti stradali



Collegamenti intervallivi



Strade esistenti



AA - Autostrada



AA - Autostrada - svincolo



E45



E45 - galleria



E45 - svincolo



SS - Strada Statale a due corsie



SS - Strada Statale



SS - Strada Statale - svincolo



SP - Strada Provinciale

Via Emilia storica e Cervesi



2



3

Linee ferroviarie



mask

Aree di interferenza vigneti da delocalizzare



Localizzazione impianti smaltimento rifiuti



Aree non disponibili



Aree parzialmente disponibili



Aree disponibili con fattori limitanti

Aree disponibili